






Legenda








Vincoli di disposizione nazionale

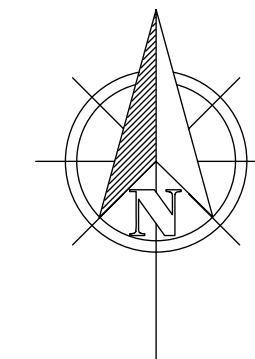
-  Limite tra la fascia A e la fascia B del PAI
-  Limite della fascia C PAI
-  Territorio contermini ai fiumi
-  Fascia di rispetto del reticolo idrico principale
-  Fascia di rispetto del reticolo idrico minore

Vincoli di disposizione nazionale ad individuazione comunale

-  Fascia rispetto stradale (compresa nuova S.S.38)

Vincoli derivati da PTR, PTCP e PIF

-  Ambiti agricoli strategici art.43 PTCP
-  Aree di naturalità fluviale art.13 PTCP
-  Varchi inedificabili art.12 PTCP
-  Varchi consigliati art.12 PTCP
-  Proposta di adattamento del PGT dei Varchi Consigliati
-  Comparto boschivo PIF
-  Area oggetto del presente intervento



Committente:		RICICLEDIL S.R.L.		Firma:		
Oggetto:		REALIZZAZIONE IMPIANTO DI RECUPERO RIFIUTI SPECIALI NON PERICOLOSI (R13-R5)		Elaborato:		
Allegato:		STRALCIO CARTA VINCOLI		4		
Scala disegno:		1:5000	Formato carta:			840*297
Progettista:		STUDIO BULANTI Via Fabani 18/c Tel./fax +39 0342 012477 Cell. +39 335 1773514 www.studiobulanti.it info@studiobulanti.it		Bulanti geom. Stefano MORBEGNO (SO) www.studiobulanti.it info@studiobulanti.it		
Commissa:	0004/2013	Percorso file:	prj/RicicledilImpiantoRec.	Nome file:	Tav4StralcioCartaVincoli	
Data:	Maggio 2013	Motivo:		Redatto:	M. M.	
Rev.: 01				Control.:	B. S.	
Rev.: 02				Approv.:	B. S.	
Rev.: 03						
Rev.: 04						
Rev.: 05						
Questo elaborato è di proprietà dello STUDIO BULANTI pertanto può essere utilizzato ai soli scopi per cui è stato fornito e non può essere riprodotto senza autorizzazione scritta						