


CARTA DEI VINCOLI AMBIENTALI E PAESAGGISTICI


Legenda


 Intervento

 Bellezze d'insieme ai sensi del D.Lgs. 42/04, art.136, comma 1, lettere c) e d)

 Fiumi, torrenti e corsi d'acqua pubblici e relative sponde ai sensi del D.Lgs. 42/04, art.142, comma 1, lettera c)

 Fasce di rispetto dei fiumi ai sensi del D.Lgs. 42/04, art.142, comma 1, lettera c)

 Vincolo idrogeologico

 PLIS - Parco della Bosca

SCALA 1:10.000

0 275 550 1.100 metri

