






CARTA DEI VINCOLI IDROGEOLOGICI





Legenda

 Intervento

DISSESTI PAI

-  Area di frana attiva non perimetrata (Fa)
-  Area di frana quiescente non perimetrata (Fq)
-  Area a pericolosità elevata non perimetrata (Eb)
-  Area a pericolosità media o moderata non perimetrata (Em)
-  Area di conoide non recentemente attivatosi o completamente protetta (Cm)

FASCE PAI

-  Fascia C
-  Fascia B
-  Fascia A
-  Fascia B di progetto

SCALA 1:10.000

0 250 500 1.000 metri

