







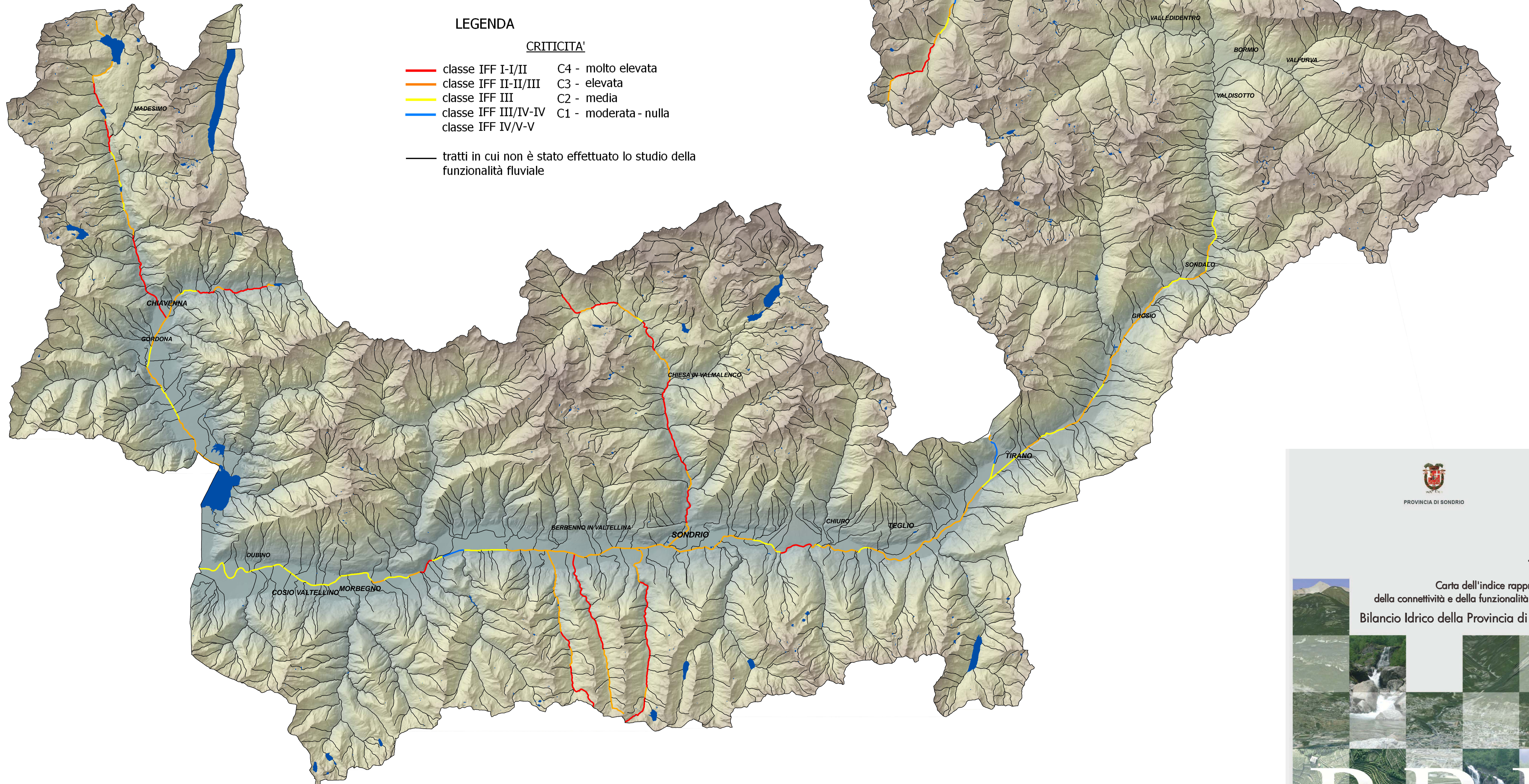
Carta dell'indice *IFF* rappresentativo della connettività  
e della funzionalità ecologica,  
con esclusione dei piccoli bacini di superficie < 5 kmq.

L'indice *IFF* è basato sullo studio della funzionalità fluviale IFF effettuato dalla Provincia di Sondrio (2001) per i seguenti corsi d'acqua: Adda, Mera, Mallerio, Cervio, Liro, Livrio, Madrasco, Poschiavino e Spoel.

LEGENDA

CRITICITA'

- |   |  |                       |
|---|--|-----------------------|
|  | classe IFF I-I/II  | C4 - molto elevata    |
|  | classe IFF II-II/III   | C3 - elevata          |
|  | classe IFF III   | C2 - media            |
|  | classe IFF III/IV-IV   | C1 - moderata - nulla |
|  | classe IFF IV/V-V  |                       |
|  | tratti in cui non è stato effettuato lo studio della funzionalità fluviale |                       |



scala 1:100'000



PROVINCIA DI SONDRIO

Tav. 5

Carta dell'indice rappresentativo  
della connettività e della funzionalità ecologica  
Bilancio Idrico della Provincia di Sondrio



Rev. 01 | 21 novembre 2008