














## Legenda:

### Vincoli paesistici


#### Beni paesaggistici (D.Lgs 42/2004):

-  Aree di notevole interesse pubblico\_art.136
-  Territori contermini ai laghi\_art.142 lettera b
-  Aree di rispetto dei corsi d'acqua tutelati\_art.142 lettera c
-  Territori alpini\_art.142 lettera d
-  Ghiacciai e circhi glaciali\_art.142 lettera e
-  Riserve nazionali e regionali\_art.142 lettera f
-  Territori ricoperti da foreste e da boschi\_art.142 lettera g;  
Aree boscate da Piano di indirizzo forestale
-  Zone umide\_art.142 lettera i



#### Piano Paesaggistico Regionale:

-  Ambiti di elevata naturalità\_art.17 della normativa del PTR
-  Laghi insubrici,Ambiti di salvaguardia dello scenario lacuale\_art.19 comma 4 della normativa del PTR
-  Ambito di specifica tutela paesaggistica dei laghi insubrici\_art.19 comma 5 della normative del PTR




#### Arete protette:

-  Monumenti naturali

#### Rete Natura 2000:

-  ZPS\_Zone di protezione speciale
-  ZSC\_Zone speciali di conservazione

#### Limiti amministrativi


-  Confine di Stato
-  Confine provinciale
-  Confini comunali

P I F

**2016**

## PIANO DI INDIRIZZO FORESTALE

COMUNITA' MONTANA della VALCHIAVENNA



scala: 1:50.000

**Tav.7.2** *Carta dei vincoli ambientali e paesistici*

Gruppo di lavoro: <b>Dott.ssa For. Tiziana Stangoni</b> Dott. Agr. Contardo Crotti Arch. Silvano Molinetti Dott. Agr. Attilio Tartarini Geol. Claudio Depoli Dott. Agr. junior Attilio Melesi	Committente: Comunità Montana Valchiavenna
--	---

Data: Settembre 2020      Revisione n° 5  
 ADOZIONE                      del 23.03.2018  
 APPROVAZIONE              n° 18      del 12.08.2020