
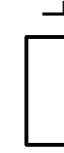




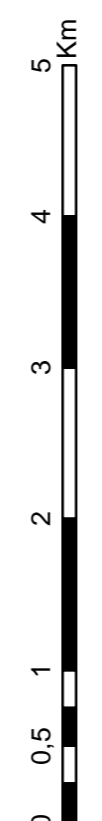


Legenda

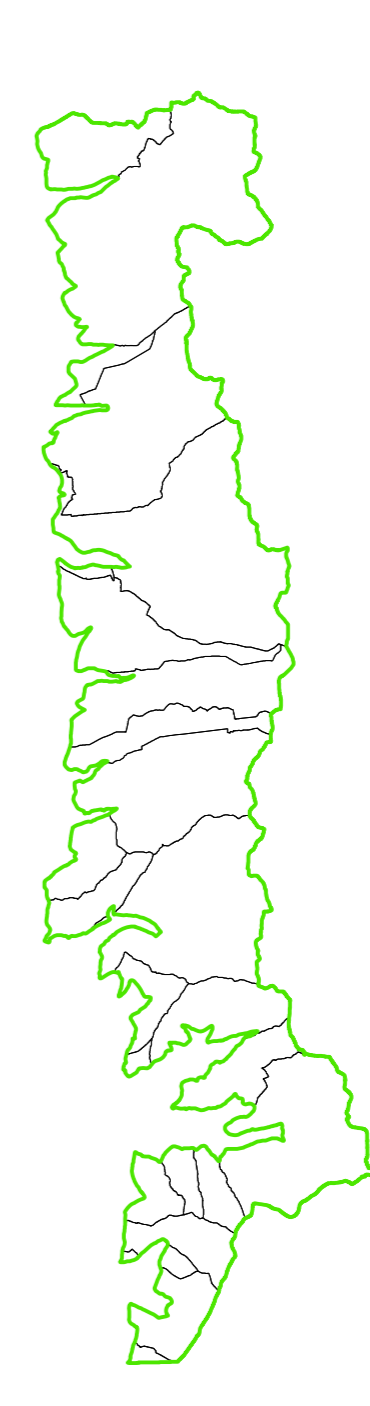
-  Limite del Parco delle Orobie Valtellinesi
-  Limiti comunali
-  Bosco PIF
- PRIORITA'**
 -  alla
 -  media
 -  bassa



PIANO DI INDIRIZZO FORESTALE

Carta delle superfici destinate a compensazione

| | |
|--------------------------|-------------------------|
| Tav.: 14 | Scala: 1:50.000 |
| Data: APRILE 2010 | Agg.: MARZO 2011 |



Parco delle Orobie Valtellinesi
 Il coordinatore del gruppo di lavoro
 (Sonia Mancini - dott. agronomo)

Adottato dall'Assemblea Consorziale con
 deliberazione del 28 marzo 2011, n. 5
 Approvato dal Consiglio della Provincia di Sondrio
 con deliberazione del 22 febbraio 2013, n. 10