

Legenda

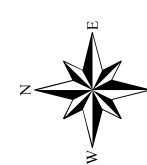
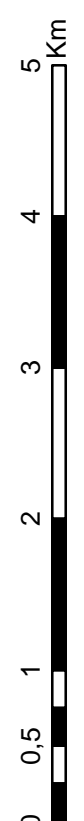
Limite del Parco delle Orobie Valtellinesi

GRUPPI DI SUBSTRATO

- Arenaceo-marnosi
- Conglomeratico-arenacei
- Massivi
- Scisti
- Scisti
- Terrigeno-scisti

VALORE PEDOGENETICO

- 2
- 3
- 5

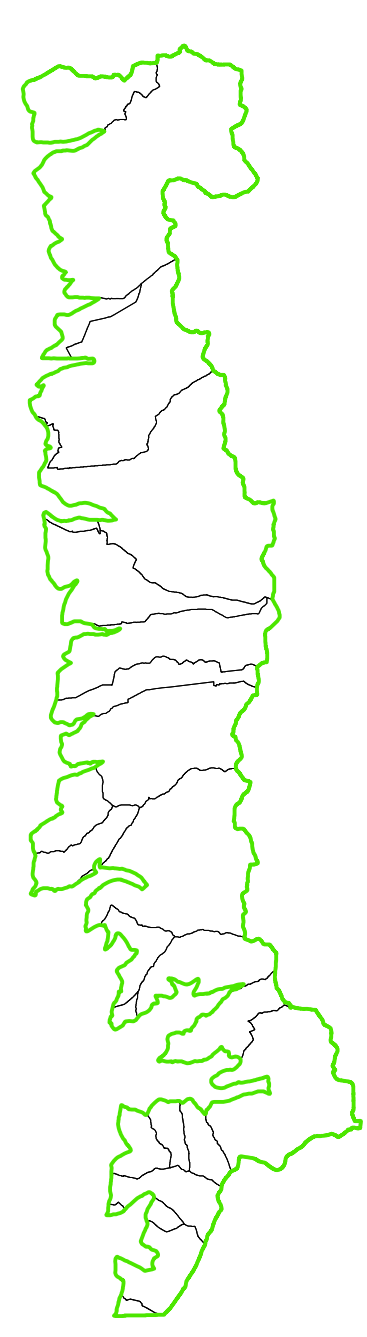


Parco delle Orobie Valtellinesi

PIANO DI INDIRIZZO FORESTALE

Carta dell'attitudine alla formazione del suolo

Tiratura:	2	Scala:	1:50.000
Data:	APRILE 2010	Agg.:	MARZO 2011



Parco delle Orobie Valtellinesi

Il coordinatore del gruppo di lavoro
(Stefano Mancini - diff. agronomo)

Approvato dall'Assemblea Consorziale con
deliberazione del 26 marzo 2011, n. 5

Approvato dal Consiglio della Provincia di Sondrio
con deliberazione del 22 febbraio 2013, n. 10