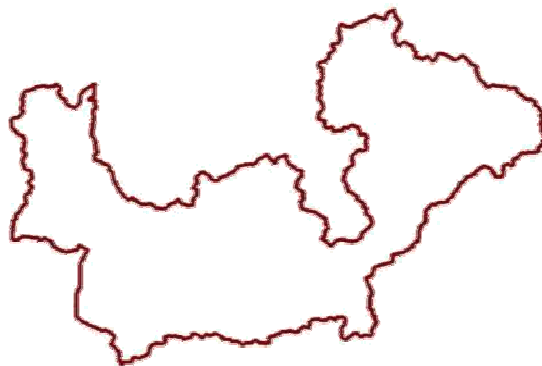


**Provincia di Sondrio
Pianificazione territoriale, Energia e cave – Servizio cave**




**Valutazione Ambientale Strategica
della Revisione del Piano Cave - Settore Inerti**

CONFERENZA DI VALUTAZIONE FINALE



10 marzo 2016





Valutazione Ambientale Strategica della Revisione del Piano Cave - Settore Inerti



Piano Cave
Settore inerti

Vigente dal 15 maggio 2007

Proposta di revisione del Piano Cave – Settore inerti

Avvio della procedura di revisione del Piano Cave – Settore inerti
Deliberazione del 3 ottobre 2007, n. 277

Anno 2008

PROCESSO DI REVISIONE DEL PIANO CAVE → **PROCEDURA DI VALUTAZIONE AMBIENTALE STRATEGICA**

Fase di preparazione

- Pubblicazione dell'avviso di avvio del procedimento su quotidiano, all'albo e sul sito internet della Provincia
- Esame delle osservazioni e delle proposte pervenute

- Incarico per la redazione del Rapporto ambientale
- Individuazione dell'autorità competente per la VAS

Fase di orientamento

- Definizione degli orientamenti iniziali della revisione del Piano Cave
- Mappatura degli enti e del pubblico interessato
- Raccolta dati e informazioni disponibili

- Integrazione della dimensione ambientale nel Piano Cave
- Definizione dello schema operativo
- Mappatura enti e pubblico competenti in materia ambientale
- Identificazione dei Siti Rete Natura 2000

DOCUMENTO DI INQUADRAMENTO

DOCUMENTO DI SCOPING

PRIMA CONFERENZA DI VALUTAZIONE – LUGLIO 2008

Il processo integrato Piano cave/VAS



Anno 2014

Fase di preparazione

Esame delle osservazioni e delle proposte pervenute

Individuazione dell'autorità competente per la VAS

Fase di orientamento

- Ridefinizione degli orientamenti iniziali della revisione del Piano Cave
- Mappatura degli enti e del pubblico interessato
- Raccolta dati e informazioni disponibili

- Integrazione della dimensione ambientale nel Piano Cave
- Ridefinizione dello schema operativo
- Mappatura enti e pubblico
- Identificazione dei Siti Rete Natura 2000

PRIMA CONFERENZA DI VALUTAZIONE – LUGLIO 2014

Fase di elaborazione e redazione

- Definizione degli obiettivi generali e specifici
- Costruzione degli scenari di sviluppo e individuazione delle azioni da attuare

- Analisi della coerenza esterna
- Stima degli effetti ambientali
- Progettazione del sistema di monitoraggio

CONFERENZA DI VALUTAZIONE INTERMEDIA – OTTOBRE 2014

PROPOSTA DI PIANO CAVE

RAPPORTO AMBIENTALE-STUDIO D'INCIDENZA

Preso d'atto da parte della Giunta Provinciale



Anno 2016

SECONDA CONFERENZA DI VALUTAZIONE – MARZO 2016

Fase di adozione

- Adozione del Piano Cave, del Rapporto ambientale, dello Studio di Incidenza e della Dichiarazione di sintesi da parte del Consiglio Provinciale, verifica di conformità del Piano da parte della Giunta Regionale

APPROVAZIONE FINALE DA PARTE DEL CONSIGLIO PROVINCIALE

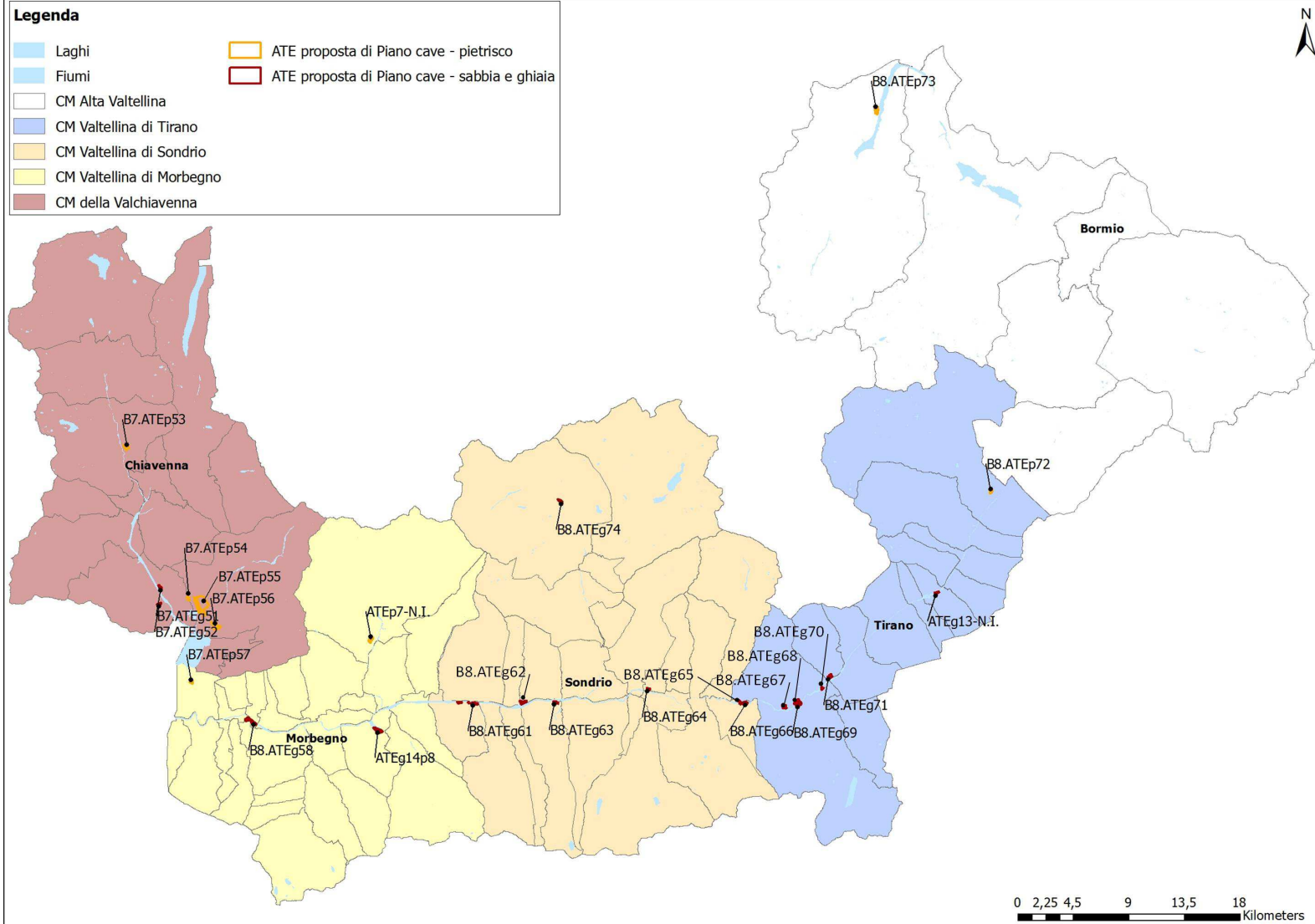
Legge regionale 10 novembre 2015, n. 38 - *Legge di semplificazione 2015 - Ambiti economico, sociale e territoriale*

Fase di attuazione e gestione

- Monitoraggio dell'attuazione del Piano Cave, dell'andamento degli indicatori previsti
 - Attuazione di eventuali interventi correttivi



Rapporto Ambientale e Sintesi non tecnica - Proposta finale





Valutazione Ambientale Strategica della Revisione del Piano Cave - Settore Inerti



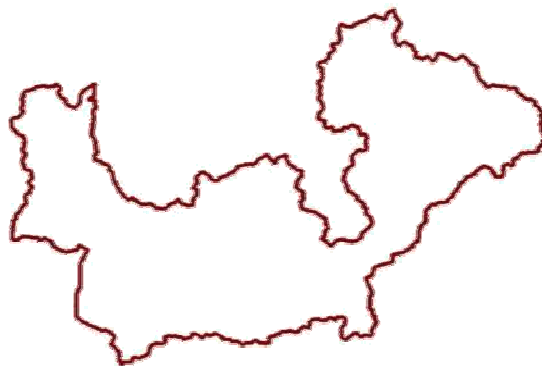
ATE	Nuova denominazione	Comune	Località	Materiale	Nuovo scenario di Piano
B7 ATE g51	ATEg1	Samolaco	Sortaccia	S-G	Aggiornamento normativa
B7 ATE g52	ATEg2	Samolaco	Vigazzuolo	S-G	Ampliamento
B7 ATE p53	ATEp1	San Giacomo Filippo	Mescolana	P	Ampliamento
B7 ATE p54	Rp1	Novate Mezzola, Samolaco	Malpensada	P	Cava di recupero
B7 ATE p55	ATEp2	Novate Mezzola	Ganda Grossa – La Montagnola	P	Ampliamento
B7 ATE p56	ATEp3	Novate Mezzola	Valdimonte	P	Ampliamento
B7 ATE p57	ATEp4	Dubino	Spinida	P	Ampliamento
B8 ATE g58		Cosio Valtellino, Cercino	Bolgia	S-G	Risorsa esaurita
Pg1-Pp1	ATEg14p8	Talamona	Tartano	P-S-G	Aggiornamento normativa
B8 ATE g61	ATEg3	Colorina	Isolette	S-G	Aggiornamento normativa
B8 ATE g62	ATEg4	Castione Andevenno	Mareggio	S-G	Ampliamento
B8 ATE g63	ATEg5	Caiolo	-	S-G	Aggiornamento normativa
B8 ATE g64	ATEg6	Poggiridenti	Pignotti	S-G	Aggiornamento normativa
B8 ATE g65		Teglio	Roncasc	S-G	Risorsa esaurita
B8 ATE g66	ATEg7	Castello dell'Acqua	Pradasc	S-G	Ampliamento
B8 ATE g67	ATEg8	Teglio	Case al Piano	S-G	Aggiornamento normativa
B8 ATE g68		Teglio	Ca' Moes	S-G	Risorsa esaurita
B8 ATE g69	ATEg9	Teglio	Saleggio	S-G	Aggiornamento normativa
B8 ATE g70	ATEg10	Teglio	Calcarola	S-G	Aggiornamento normativa
B8 ATE g71	ATEg11	Bianzone	Ranée	S-G	Aggiornamento normativa
B8 ATE p72	ATEp5	Grosio	Vernuga	P	Aggiornamento normativa
B8 ATE p73	ATEp6	Livigno	Dardaglino	P	Aggiornamento normativa
B8 ATE g74	ATEg12	Chiesa in Valmalenco	Sabbionaccio	S-G	Ampliamento
ATE p7		Val Masino	Cornolo	P	Nuovo inserimento
ATE g13		Lovero	Le Prese di Dentro	S-G	Nuovo inserimento

Provincia di Sondrio
Settore Lavori Pubblici – Servizio Cave



Valutazione Ambientale Strategica
della Revisione del Piano Cave - Settore Inerti

CONFERENZA DI VALUTAZIONE FINALE



Grazie per l'attenzione

