



PROVINCIA DI SONDRIO

Settore Agricoltura, Ambiente, Caccia e Pesca

Servizio Idrico Integrato, Ambiente e Rifiuti



Sondrio, 18 novembre 2014

AUTORIZZAZIONE n. 296/2014

Richiedente: Ditta RICICLEDIL s.r.l. con sede legale in Traona (SO), Via Palotta n. 157 e impianto in Traona (SO), via Lotti dell'Isola.

Opere: Esercizio operazioni di recupero (R5) e Messa in Riserva (R13) di rifiuti speciali non pericolosi (art. 208 D.Lgs. 3.4.2006, n. 152 e s.m.i.)

Vincoli paesaggistici: D.Lgs. 42/2004, art. 142 c.1 lettera c) - Fiumi e corsi d'acqua (Fiume Adda)

Ambito territoriale: Bassa Valtellina (Comunità Montana Valtellina di Morbegno)

Autorizzazione paesaggistica art. 146 D.Lgs. 22.1.2004 n. 42



IL DIRIGENTE DEL SETTORE AGRICOLTURA, AMBIENTE, CACCIA E PESCA

Visto il decreto legislativo 22 gennaio 2004 n. 42 "Codice dei beni culturali e del paesaggio ai sensi dell'art. 10 della legge 6 luglio 2002 n. 137 e s.m.i.";

Visto il Piano Territoriale Regionale della Lombardia, approvato con deliberazione consiliare n. 951 del 19.01.2010 e pubblicato sul B.U.R.L. n. 7 del 17 febbraio 2010;

Vista la Legge Regionale 11 marzo 2005 n. 12 e s.m.i. "Legge per il governo del territorio" che al Titolo V capo II art. 80 definisce la ripartizione delle funzioni amministrative e le competenze in materia di rilascio (o diniego) di autorizzazione paesaggistica;



Vista l'istanza, pervenuta il 26 giugno 2013, registrata al protocollo generale al n. 17422, da parte del Sig. Stefano BENEDETTI in qualità di amministratore della Ditta RICICLEDIL s.r.l. con sede legale in Traona (SO) Via Palotta n. 157 e insediamento in Traona (SO), via "Lotti dell'isola";

Considerato che la Ditta RICICLEDIL s.r.l. intende realizzare un'area adibita all'effettuazione di operazioni di Recupero (R5) e Messa in Riserva (R13) di rifiuti speciali non pericolosi, ai sensi dell'art. 208 del D.Lgs. 3.04.2006, n. 152 e s.m.i.

Verificato che l'area oggetto dell'intervento è soggetta a vincolo paesaggistico ex D.Lgs. 42/2004 art. 142 comma 1 lettera c) - fiumi e corsi d'acqua (Fiume Adda e Torrente Tartano);

Verificato che il rilascio dell'autorizzazione all'esercizio delle operazioni di recupero dei rifiuti è in capo alla Provincia ai sensi dell'art. 80 comma 3 lettera a) della L.R. 12/2005 per lo smaltimento dei rifiuti;

Considerato che le operazioni in trattazione sono altresì soggette a verifica di Valutazione di Impatto Ambientale, secondo i disposti di cui all'art. 20 del D.Lgs. 152/06;

Preso atto che in data 28 agosto 2013 la Provincia di Sondrio ha emesso il Provvedimento n. 179/2013 con il quale, non rientrando l'attività prospettata nei parametri previsti per l'obbligo della redazione dello Studio di Impatto Ambientale, si è ritenuto di non dover assoggettare l'insediamento e le operazioni in trattazione alla V.I.A.;

Vista la delibera di consiglio provinciale n. 254 del 31 agosto 2005 e s.m.i. con la quale è stata istituita la Commissione provinciale per il paesaggio ai sensi dell'art. 81 della L. R. 12/2005 e s.m.i. ;

Acquisito dalla Commissione Provinciale per il Paesaggio, riunitasi nelle sedute dell'11.3.2014, del 15.4.2014 e infine del 20 maggio 2014, il parere favorevole con la seguente prescrizione: *"Come indicato dalla Commissione Paesaggio nella seduta dello scorso 15.4.2014 si porta a conoscenza che, come proposto dalla Ditta, verrà individuato nell'area soggetta alla "fascia di rispetto del reticolo idrico principale" il rimboschimento anche parziale di questa superficie, individuando aree che fungano da "discontinuità" rispetto alle zone di deposito degli inerti. Ciò al fine di amplificare la mitigazione paesaggistica dell'intervento";*

Vista la determina Dirigenziale n. 661 dell'1.7.2014 di indizione di una Conferenza di Servizi relativa all'istanza di autorizzazione delle operazioni di recupero di rifiuti speciali;




Vista la convocazione della conferenza di servizi, inoltrata dal Responsabile del Servizio Idrico Integrato, Ambiente e Rifiuti in data 2 ottobre 2014 con nota prot. n. 27205 unitamente ai supporti informatici relativi all'istanza di autorizzazione paesaggistica, alla richiesta di autorizzazione all'esercizio delle operazioni di recupero dei rifiuti ed al parere espresso dalla Commissione Provinciale del Paesaggio, che sono stati trasmessi alla Soprintendenza per i Beni Architettonici e per il Paesaggio di Milano ed agli altri enti interessati;

Considerato che sono decorsi i termini di cui all'art. 146 comma 9 del D.Lgs. 42/2004 e la Soprintendenza competente non ha espresso alcun parere;

Valutata l'istanza in rapporto ai contenuti del vincolo paesaggistico e considerate le indicazioni contenute nella relazione della Commissione del Paesaggio Provinciale che costituisce parte integrante del presente atto;

AUTORIZZA



ai sensi dell'art. 146 del D.Lgs. n. 42/2004 e per i soli aspetti paesaggistici:

la Ditta RICICLEDIL s.r.l. con sede legale in Traona (SO), Via Palotta n. 157 e insediamento produttivo in Traona (SO), Via Lotti dell'isola alla realizzazione ed alla gestione di un'area adibita alle operazioni di Recupero (R5 e R13) di rifiuti speciali non pericolosi, così come da progetto redatto dal professionista geom. Stefano Bulanti datato maggio 2013, successivamente aggiornato, prendendo atto che la Commissione Provinciale per il Paesaggio ha dettato la seguente prescrizione: *"Come indicato dalla Commissione Paesaggio nella seduta dello scorso 15.4.2014 si porta a conoscenza che, come proposto dalla Ditta, verrà individuato nell'area soggetta alla "fascia di rispetto del reticolo idrico principale" il rimboschimento anche parziale di questa superficie, individuando aree che fungano da "discontinuità" rispetto alle zone di deposito degli inerti. Ciò al fine di amplificare la mitigazione paesaggistica dell'intervento"*;

DISPONE

- che il sopracitato parere della Commissione Provinciale del Paesaggio, acquisito nella seduta del 20 maggio 2014 e che si allega in copia, costituisce parte integrante e sostanziale nonché motivazione "ob relationem" del presente provvedimento;



- che, ai sensi dell'art. 146 comma 11 del D.Lgs. 42/04, l'autorizzazione è immediatamente efficace;
- che copia dell'autorizzazione venga trasmessa alla Soprintendenza di Milano, al Comune di Traona (SO) ed all'A.R.P.A. Dipartimento di Sondrio.

Copia del provvedimento autorizzativo è affissa all'albo provinciale per 15 giorni consecutivi con decorrenza dalla data di rilascio ed è scaricabile dal sito della Provincia all'indirizzo www.provincia.so.it/territorio/paesaggio all'elenco delle autorizzazioni aggiornato con cadenza mensile.

Il presente provvedimento concerne unicamente il controllo previsto dal D.Lgs. 42/2004 e non costituisce presupposto di legittimità del progetto sotto qualsiasi altro aspetto ed è efficace, ai sensi dell'art. 146 comma 4 del D.Lgs. 42/2004, per 5 anni dalla data di rilascio.

Sondrio, lì 18 novembre 2014

IL DIRIGENTE DEL SETTORE
dott. Daniele Moroni
(f.to digitalmente)

Il presente documento è sottoscritto con firma digitale
ai sensi dell'art. 21 del d.lgs. 82/2005

La presente copia, composta di n. 4 fogli
e n. 4 facciate è conforme all'originale
firmato digitalmente, agli atti della Provincia di
Sondrio.

Sondrio, lì 20/11/2014

IL DIRIGENTE
Italo Riva



Contro il presente provvedimento è proponibile ricorso giurisdizionale avanti al TAR della Lombardia, ovvero è ammesso ricorso straordinario al Capo dello Stato, rispettivamente entro 60 e 120 giorni dalla data di ricezione del presente provvedimento. Si applicano, altresì, le disposizioni contenute nell'art. 146, comma 12, del D.Lgs. 42/2004 e s.m.i.



PROVINCIA DI SONDRIO
SETTORE AGRICOLTURA, AMBIENTE, CACCIA E PESCA
SERVIZIO AMBIENTE

Commissione dell'11 marzo 2014

O.d.G. n. 4 archivio n.

OPERE: Attività Recupero (R5) e Messa in Riserva (R13) di rifiuti speciali non pericolosi sul mappali n. 81, 82, 98, 99, 100 e 101 del Foglio n. 25 del Comune di Traona (SO).

Autorizzazione paesaggistica ai sensi dell'art. 146 del decreto legislativo 42/2004 e dell'art. 80 comma 3 lettera a) della legge regionale 12/2005

Categoria MAPEL:

IMPIANTO TRATTAMENTO RIFIUTI

Tipologia Autorizzativa:

ORDINARIA

Richiedente: Ditta RICICLEDIL s.r.l. con sede legale in Traona (SO), via Palotta n. 157 - Amministratore Sig. Stefano BENEDETTI nato a Morbegno (SO) il 27.01.1975

Ambito territoriale: Comune di Traona

Ubicazione dell'intervento: loc. "Prati dell'Isola" in comune di Traona

Coordinate geografiche UTM32 SWG84 centro impianto: X 541.050,076 Y 5.109.720,969

Dati catastali: Fg. 25 mapp. 81,82, 98,99,100 e 101 del comune di Traona

Vincoli paesaggistici vigenti: art. 142 comma 1 lettera c) del D.Lgs. 42/2004 fascia di 150 dal Fiume Adda

Premessa

Il progetto presentato dalla ditta RICICLEDIL s.r.l. di Traona (SO) ha per oggetto l'attività di Messa in Riserva (deposito) e Recupero di rifiuti speciali non pericolosi costituiti da materiale da demolizione, da lavorazione ed estrazione della pietra, da terre e rocce da scavo e da sfridi di conglomerati bituminosi per il successivo riutilizzo, una volta trattati, nel ciclo produttivo costituito dalla produzione di materiali inerti per l'edilizia.

L'ambito è ubicato in sponda destra idrografica del fiume Adda, circa 300 metri a nord del ponte che collega gli abitati di Cosio V.no e Traona. Esso è costituito da un'area prevalentemente agricola.

Il progetto da autorizzare si riferisce ad una piazzola impermeabile in cls, di 20 cm di spessore, su una superficie complessiva di circa 995 mq, sulla quale verranno depositate le diverse tipologie di rifiuti prima del loro recupero attraverso l'utilizzo di un frantoio. Le acque meteoriche verranno fatte confluire in una vasca di raccolta provvista di pompa immersa alimentata da un generatore che immetterà le acque in un impianto di nebulizzazione per l'abbattimento delle polveri nell'area adibita al recupero dei rifiuti.

Per la bagnatura delle materia prime ottenute dal recupero dei rifiuti verrà utilizzato un serbatoio alimentato da autobotte con acque pulite.

Nell'area verrà posizionata una pesa a ponte mobile.

La superficie verrà recintata con rete metallica verde elettrosaldata alta 180 cm; la recinzione avrà trama rettangolare e avrà luci costanti nelle maglie.

Lungo il perimetro dell'area è prevista la piantumazione con specie arboree e arbustive autoctone che oltre a contenere le polveri mitigheranno l'impatto visivo.

L'area, all'infuori dell'insediamento, è caratterizzata dalla presenza di prato stabile e rara vegetazione arborea; essa risulta visibile al nuovo tracciato della principale arteria stradale provinciale (S.S. n. 38 dello Stelvio).

Iter amministrativo

Il progetto di Messa in Riserva e Recupero di rifiuti speciali non pericolosi è stato presentato dalla ditta RICICLEDIL s.r.l. di Traona, dopo che la Provincia di Sondrio, a seguito di verifica, ha escluso il progetto dalla procedura di V.I.A. con decreto n. 179/13 del 28 agosto 2013.

La ditta RICICLEDIL s.r.l. interessata alle operazioni di Messa in Riserva e Recupero di rifiuti speciali non pericolosi ha presentato istanza di autorizzazione paesaggistica in data 26 giugno 2013, con allegata relazione.

Progetto di gestione

L'attività di Messa in Riserva e Recupero potrà svolgersi per un arco temporale di 10 anni secondo i disposti di cui all'art. 208 del D.Lgs. 152/06 e s.m.i.

Distanza dal fiume Adda inferiore ai 100 ml.

Caratteristiche sito

Il sito si presenta come un piano uniforme adibito a prevalente attività agricola.

Le modalità operative saranno le seguenti:

1. Deposito rifiuti sulla piazzola (Messa in Riserva)
2. Recupero rifiuti costituiti da materiale da demolizione, da lavorazione ed estrazione della pietra, terre e rocce da scavo e da sfridi di conglomerati bituminosi attraverso l'utilizzo di frantoio mobile.

Progetto di recupero ambientale

Il recupero ambientale, sarà realizzato, con ripristino dello strato di suolo superficiale, una volta che la Ditta abbandonerà il sito di produzione.

La destinazione finale sarà prevista dagli strumenti urbanistici del Comune di Traona.

SERVIZIO: Ambiente

ISTRUTTORE: Silvia Dubricich





PARERE PROPOSTO favorevole con le seguenti prescrizioni:

1. Completamento della pavimentazione dell'area di transito dei mezzi dal cancello di accesso all'area di trattamento dei rifiuti compresa
2. Riduzione dell'altezza della "piattaforma" dalla quale vengo scaricati i rifiuti anche al fine di contenere l'emissione di polveri
3. Limitazione dell'altezza dei cumuli delle Materia Prime Seconde provenienti dalle operazioni di recupero dei rifiuti
4. Piantumazione della barriera a verde con essenze autoctone di alto fusto

OSSERVAZIONI:

PARERE DELLA COMMISSIONE:

*La Commissione ritiene di potersi esprimere solo nelle
fase successiva all'espressione di volontà di variante
urbanistica ^{manifestata} ~~espressa~~ dagli Enti coinvolti in sede di
Conferenza dei Servizi*

Il Presidente Ing. Marco Scaramellini	Arch. Dario Benetti	Arch. Giovanni Bettini	Dott. Mario Curcio	Ing. Enrico Moratti
		///		



PROVINCIA DI SONDRIO
SETTORE AGRICOLTURA, AMBIENTE, CACCIA E PESCA
SERVIZIO AMBIENTE

Commissione del 15 aprile 2014

O.d.G. n. 5 archivio n.

OPERE: Attività Recupero (R5) e Messa in Riserva (R13) di rifiuti speciali non pericolosi sul mappali n. 81, 82, 98, 99, 100 e 101 del Foglio n. 25 del Comune di Traona (SO).

Autorizzazione paesaggistica ai sensi dell'art. 146 del decreto legislativo 42/2004 e dell'art. 80 comma 3 lettera a) della legge regionale 12/2005

Categoria MAPEL:

IMPIANTO TRATTAMENTO RIFIUTI

Tipologia Autorizzativa:

ORDINARIA

Richiedente: Ditta RICICLEDIL s.r.l. con sede legale in Traona (SO), via Palotta n. 157 - Amministratore Sig. Stefano BENEDETTI nato a Morbegno (SO) il 27.01.1975

Ambito territoriale: Comune di Traona

Ubicazione dell'intervento: loc. "Prati dell'Isola" in comune di Traona

Coordinate geografiche UTM32 SWG84 centro impianto: X 541.050,076 Y 5.109.720,969

Dati catastali: Fg. 25 mapp. 81,82, 98,99,100 e 101 del comune di Traona

Vincoli paesaggistici vigenti: art. 142 comma 1 lettera c) del D.Lgs. 42/2004 fascia di 150 dal Fiume Adda

Premessa

Il progetto presentato dalla ditta RICICLEDIL s.r.l. di Traona (SO) ha per oggetto l'attività di Messa in Riserva (deposito) e Recupero di rifiuti speciali non pericolosi costituiti da materiale da demolizione, da lavorazione ed estrazione della pietra, da terre e rocce da scavo e da sfridi di conglomerati bituminosi per il successivo riutilizzo, una volta trattati, nel ciclo produttivo costituito dalla produzione di materiali inerti per l'edilizia.

L'ambito è ubicato in sponda destra idrografica del fiume Adda, circa 300 metri a nord del ponte che collega gli abitati di Cosio V.no e Traona. Esso è costituito da un'area prevalentemente agricola.

Il progetto da autorizzare si riferisce ad una piazzola impermeabile in cls, di 20 cm di spessore, su una superficie complessiva di circa 995 mq, sulla quale verranno depositate le diverse tipologie di rifiuti prima del loro recupero attraverso l'utilizzo di un frantoio. Le acque meteoriche verranno fatte confluire in una vasca di raccolta provvista di pompa immersa alimentata da un generatore che immetterà le acque in un impianto di nebulizzazione per l'abbattimento delle polveri nell'area adibita al recupero dei rifiuti.

Per la bagnatura delle materia prime ottenute dal recupero dei rifiuti verrà utilizzato un serbatoio alimentato da autobotte con acque pulite.

Nell'area verrà posizionata una pesa a ponte mobile.

La superficie verrà recintata con rete metallica verde elettrosaldata alta 180 cm; la recinzione avrà trama rettangolare e avrà luci costanti nelle maglie.

Lungo il perimetro dell'area è prevista la piantumazione con specie arboree e arbustive autoctone che oltre a contenere le polveri mitigheranno l'impatto visivo.

L'area, all'infuori dell'insediamento, è caratterizzata dalla presenza di prato stabile e rara vegetazione arborea; essa risulta visibile al nuovo tracciato della principale arteria stradale provinciale (S.S. n. 38 dello Stelvio).

Iter amministrativo

Il progetto di Messa in Riserva e Recupero di rifiuti speciali non pericolosi è stato presentato dalla ditta RICICLEDIL s.r.l. di Traona, dopo che la Provincia di Sondrio, a seguito di verifica, ha escluso il progetto dalla procedura di V.I.A. con decreto n. 179/13 del 28 agosto 2013.

La ditta RICICLEDIL s.r.l. interessata alle operazioni di Messa in Riserva e Recupero di rifiuti speciali non pericolosi ha presentato istanza di autorizzazione paesaggistica in data 26 giugno 2013, con allegata relazione.

Il progetto è stato valutato dagli enti interessati nel corso della 1^a Conferenza di Servizi del giorno 2 aprile 2014; dal punto di vista urbanistico il Comune di Traona si è espresso in maniera favorevole affinché al sito, a seguito dell'eventuale autorizzazione provinciale, possa essere cambiata, come prevede la normativa (art. 208 del D.Lgs. 152/06), la destinazione urbanistica.

Progetto di gestione

L'attività di Messa in Riserva e Recupero potrà svolgersi per un arco temporale di 10 anni secondo i disposti di cui all'art. 208 del D.Lgs. 152/06 e s.m.i.

Distanza dal fiume Adda inferiore ai 100 ml.

Caratteristiche sito

Il sito si presenta come un piano uniforme adibito a prevalente attività agricola.

Le modalità operative saranno le seguenti:

1. Deposito rifiuti sulla piazzola (Messa in Riserva)
2. Recupero rifiuti costituiti da materiale da demolizione, da lavorazione ed estrazione della pietra, terre e rocce da scavo e da sfridi di conglomerati bituminosi attraverso l'utilizzo di frantoio mobile.

Progetto di recupero ambientale

Il recupero ambientale, sarà realizzato, con ripristino dello strato di suolo superficiale, una volta che la Ditta abbandonerà il sito di produzione.

La destinazione finale sarà prevista dagli strumenti urbanistici del Comune di Traona.

SERVIZIO: Ambiente


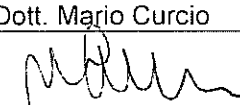

ISTRUTTORE: Silvia Dubricich

PARERE PROPOSTO favorevole con le seguenti prescrizioni:

1. Completamento della pavimentazione dell'area di transito dei mezzi dal cancello di accesso all'area di trattamento dei rifiuti compresa
2. Riduzione dell'altezza della "piattaforma" dalla quale vengo scaricati i rifiuti anche al fine di contenere l'emissione di polveri
3. Limitazione dell'altezza dei cumuli delle Materia Prime Seconde provenienti dalle operazioni di recupero dei rifiuti
4. Piantumazione della barriera a verde con essenze autoctone di alto fusto

PARERE DELLA COMMISSIONE:

Preso atto delle indicazioni di progetto relative alla "fascia di rispetto del reticolo idrico principale" e alle indicazioni del PTCP relative alla "naturalità fluviale" si prescrive all'interno di detta fascia il rimboschimento dell'area. Ciò al fine di valorizzare sia la naturalità che la mitigazione paesaggistica dell'intervento. La recinzione dovrà essere attestata lungo la fascia di rispetto come indicato nelle tavv. di progetto n. 10 e n. 4. Si segnala agli enti competenti di considerare la fascia di rispetto della viabilità comunale esistente. Si prescrive che il terrapieno dovrà avere un'altezza massima di metri 3,50.

Il Presidente Ing. Marco Scaramellini	Arch. Darjo Benetti	Arch. Giovanni Bettini	Dott. Mario Curcio	Ing. Enrico Moratti
				



PROVINCIA DI SONDRIO
SETTORE AGRICOLTURA, AMBIENTE, CACCIA E PESCA
SERVIZIO AMBIENTE

Commissione del 20 maggio 2014
O.d.G. n. 4

archivio n.

OPERE: Attività Recupero (R5) e Messa in Riserva (R13) di rifiuti speciali non pericolosi sul mappali n. 81, 82, 98, 99, 100 e 101 del Foglio n. 25 del Comune di Traona (SO).

Autorizzazione paesaggistica ai sensi dell'art. 146 del decreto legislativo 42/2004 e dell'art. 80 comma 3 lettera a) della legge regionale 12/2005

Categoria MAPEL:

IMPIANTO TRATTAMENTO RIFIUTI

Tipologia Autorizzativa:

ORDINARIA

Richiedente: Ditta RICICLEDIL s.r.l. con sede legale in Traona (SO), via Palotta n. 157 - Amministratore Sig. Stefano BENEDETTI nato a Morbegno (SO) il 27.01.1975

Ambito territoriale: Comune di Traona

Ubicazione dell'intervento: loc. "Prati dell'Isola" in comune di Traona

Coordinate geografiche UTM32 SWG84 centro impianto: X 541.050,076 Y 5.109.720,969

Dati catastali: Fg. 25 mapp. 81,82, 98,99,100 e 101 del comune di Traona

Vincoli paesaggistici vigenti: art. 142 comma 1 lettera c) del D.Lgs. 42/2004 fascia di 150 dal Fiume Adda

Premessa

Il progetto presentato dalla ditta RICICLEDIL s.r.l. di Traona (SO) ha per oggetto l'attività di Messa in Riserva (deposito) e Recupero di rifiuti speciali non pericolosi costituiti da materiale da demolizione, da lavorazione ed estrazione della pietra, da terre e rocce da scavo e da sfridi di conglomerati bituminosi per il successivo riutilizzo, una volta trattati, nel ciclo produttivo costituito dalla produzione di materiali inerti per l'edilizia.

L'ambito è ubicato in sponda destra idrografica del fiume Adda, circa 300 metri a nord del ponte che collega gli abitati di Cosio V.no e Traona. Esso è costituito da un'area prevalentemente agricola.

Il progetto da autorizzare si riferisce ad una piazzola impermeabile in cls, di 20 cm di spessore, su una superficie complessiva di circa 995 mq, sulla quale verranno depositate le diverse tipologie di rifiuti prima del loro recupero attraverso l'utilizzo di un frantoio. Le acque meteoriche verranno fatte confluire in una vasca di raccolta provvista di pompa immersa alimentata da un generatore che immetterà le acque in un impianto di nebulizzazione per l'abbattimento delle polveri nell'area adibita al recupero dei rifiuti.

Per la bagnatura delle materia prime ottenute dal recupero dei rifiuti verrà utilizzato un serbatoio alimentato da autobotte con acque pulite.

Nell'area verrà posizionata una pesa a ponte mobile.

La superficie verrà recintata con rete metallica verde elettrosaldata alta 180 cm; la recinzione avrà trama rettangolare e avrà luci costanti nelle maglie.

Lungo il perimetro dell'area è prevista la piantumazione con specie arboree e arbustive autoctone che oltre a contenere le polveri mitigheranno l'impatto visivo.

L'area, all'infuori dell'insediamento, è caratterizzata dalla presenza di prato stabile e rara vegetazione arborea; essa risulta visibile al nuovo tracciato della principale arteria stradale provinciale (S.S. n. 38 dello Stelvio).

Iter amministrativo

Il progetto di Messa in Riserva e Recupero di rifiuti speciali non pericolosi è stato presentato dalla ditta RICICLEDIL s.r.l. di Traona, dopo che la Provincia di Sondrio, a seguito di verifica, ha escluso il progetto dalla procedura di V.I.A. con decreto n. 179/13 del 28 agosto 2013.

La ditta RICICLEDIL s.r.l. interessata alle operazioni di Messa in Riserva e Recupero di rifiuti speciali non pericolosi ha presentato istanza di autorizzazione paesaggistica in data 26 giugno 2013, con allegata relazione.

Il progetto è stato valutato dagli enti interessati nel corso della 1^a Conferenza di Servizi del giorno 2 aprile 2014; dal punto di vista urbanistico il Comune di Traona si è espresso in maniera favorevole affinché al sito, a seguito dell'eventuale autorizzazione provinciale, possa essere cambiata, come prevede la normativa (art. 208 del D.Lgs. 152/06), la destinazione urbanistica.

Progetto di gestione

L'attività di Messa in Riserva e Recupero potrà svolgersi per un arco temporale di 10 anni secondo i disposti di cui all'art. 208 del D.Lgs. 152/06 e s.m.i.

Distanza dal fiume Adda inferiore ai 100 ml.

Caratteristiche sito

Il sito si presenta come un piano uniforme adibito a prevalente attività agricola.

Le modalità operative saranno le seguenti:

1. Deposito rifiuti sulla piazzola (Messa in Riserva)
2. Recupero rifiuti costituiti da materiale da demolizione, da lavorazione ed estrazione della pietra, terre e rocce da scavo e da sfridi di conglomerati bituminosi attraverso l'utilizzo di frantoio mobile.

Progetto di recupero ambientale

Il recupero ambientale, sarà realizzato, con ripristino dello strato di suolo superficiale, una volta che la Ditta abbandonerà il sito di produzione.

La destinazione finale sarà prevista dagli strumenti urbanistici del Comune di Traona.

SERVIZIO: Ambiente

ISTRUTTORE: Silvia Dubricich

PARERE PROPOSTO favorevole con le seguenti prescrizioni:

Come indicato dalla Commissione Paesaggio nella seduta dello scorso 15.4.2014 si porta a conoscenza che, come proposto dalla Ditta, verrà individuato nell'area soggetta alla "fascia di rispetto del reticolo idrico principale" il rimboschimento anche parziale di questa superficie, individuando aree che fungano da "discontinuità" rispetto alle zone di deposito degli inerti. Ciò al fine di amplificare la mitigazione paesaggistica dell'intervento.

PARERE DELLA COMMISSIONE:

Il Presidente Ing. Marco Scaramellini	Arch. Dario Benetti	Arch. Giovanni Bettini	Dott. Mario Curcio	Ing. Enrico Moratti
