

	PROVINCIA DI SONDRIO Settore Pianificazione Territoriale, Energia e Cave Servizio Acque ed Energia		
	Pratica N.	PA20110809	
	Autorizzazione N.	07/11/P del 19.10.2011	
Oggetto	Autorizzazione paesaggistica ai sensi dell'art. 146 del D. Lgs. 42/04		
Richiedente	Enel Distribuzione S.p.A. – Divisione Infrastrutture e Reti – Macro Area Territoriale Nord Ovest - Milano.		
Opere	Costruzione linea elettrica a 23 kV in cavo interrato, in località "Tagliede", nel territorio del Comune di Livigno (SO) – disegno n. 343928		
Vincoli paesaggistici vigenti	art. 142 comma 1 lettera d) e art. 136 del D. Lgs. 42/2004.		
Ambito territoriale	Comune di Livigno (SO).		

IL DIRIGENTE

- visto il D. Lgs. 22 gennaio 2004 n. 42 "Codice dei beni culturali e del paesaggio ai sensi dell'art. 10 della legge 6 luglio 2002 n. 137";
- visto il D.P.R. 9 luglio 2010 n. 139 "Regolamento recante procedimento semplificato di autorizzazione paesaggistica per gli interventi di lieve entità, a norma dell'art. 146, comma 9, del decreto legislativo 22 gennaio 2004, n. 42 e successive modificazioni";
- vista la L.R. 11 marzo 2005 n. 12 "Legge per il governo del territorio" e s.m. e i.;
- visto il PTR Lombardia, approvato con deliberazione n. 951 del 19.01.2010;
- vista la domanda di Enel Distribuzione S.p.A. – Divisione Infrastrutture e Reti – Macro Area Territoriale Nord Ovest, datata 02.08.2011 intesa ad ottenere l'autorizzazione paesaggistica con procedimento semplificato ai sensi del D.P.R. 09.07.2010 n. 139, pervenuta alla scrivente Provincia in data 09.08.2011 al prot. n. 25337 ed i relativi allegati (disegno n. 343928 e relazione paesaggistica semplificata);
- verificato che l'area oggetto dell'intervento richiesto è soggetta a vincolo paesaggistico, ai sensi dell'art. 142 comma 1 lettera d) e dell'art. 136 del D. Lgs. 42/2004;
- vista la deliberazione del consiglio provinciale n. 19 del 9 maggio 2005 "Istituzione e disciplina della Commissione per il paesaggio" ai sensi dell'art. 81 della L.R. 11 marzo 2005 n. 12, anche così come successivamente modificata con deliberazione n. 58 del 26 novembre 2008;
- acquisito il parere favorevole della Commissione provinciale per il paesaggio nella seduta del 12 settembre 2011 (OdG n. 5);
- vista la comunicazione A.R. prot. n. 28652 del 15.09.2011, con la quale la scrivente Provincia ha trasmesso copia della proposta di accoglimento dell'istanza, predisposta dall'ufficio istruttore in data 12.09.2011, ai sensi dell'art. 4 comma 6 del D.P.R. 9 luglio 2010 n. 139, alla Soprintendenza per i Beni Architettonici e per il Paesaggio, per l'espressione del parere vincolante ai sensi dell'art. 146 del D. Lgs. 42/2004;
- considerato che entro il termine di 25 giorni dal ricevimento della suddetta comunicazione (19.09.2011), la Soprintendenza non ha reso il proprio parere vincolante;


- considerato che essendo decorsi i termini previsti dal ricevimento degli atti da parte del Soprintendente, risulta necessario provvedere sulla domanda di autorizzazione;
- vista l'attestazione di conformità urbanistica dell'intervento, rilasciata ai sensi dell'art. 4 comma 2 del D.Lgs. 9 luglio 2010 dal Comune di Livigno in data 07.10.2011, trasmessa da ENEL con comunicazione n. 1571393 del 07.10.2011 e pervenuta alla Provincia di Sondrio in data 10.10.2011;
- valutata la domanda in rapporto ai contenuti del provvedimento di vincolo e considerato che l'istruttoria tecnica ha verificato che le opere proposte non si pongono in contrasto con le motivazioni del vincolo apposto;

AUTORIZZA

ai sensi dell'art. 146 del D. Lgs. 42/2004 e s. m. e i., la società Enel Distribuzione S.p.A. – Macro Area Territoriale Nord Ovest, ad eseguire le opere relative alla nuova linea elettrica interrata a 23 kV, in località "Tagliede", in territorio del Comune di Livigno (SO), così come rappresentate nel progetto allegato alla domanda (disegno n. 343928, datato 28.07.2011, redatto dalla società richiedente e relazione paesaggistica a firma del geol. Nicola Ricciardini);


DISPONE

- il sopraccitato parere della Commissione provinciale per il paesaggio acquisito nella seduta del 12 settembre 2011, che si allega in copia, costituisce parte integrante e sostanziale nonché motivazione "ob relationem" del presente provvedimento. La presente autorizzazione è pertanto subordinata all'osservanza delle relative eventuali prescrizioni;
- la presente autorizzazione, ai sensi dell'art. 4 comma 11 del D.P.R. 9 luglio 2010 n. 139, è immediatamente efficace;
- una copia dell'autorizzazione viene trasmessa alla Soprintendenza, alla Regione Lombardia ed al Comune di Livigno (SO), ai sensi dell'art. 146 c. 11 del D. Lgs. 42/2004;
- copia del provvedimento autorizzativo è altresì affissa all'Albo provinciale per giorni 15 consecutivi;
- l'Amministrazione comunale interessata, nell'ambito dei poteri previsti dal D.P.R. 380/2001, è incaricata della vigilanza sulla conformità delle opere rispetto a quanto autorizzato;
- il presente provvedimento, che ha durata quinquennale, concerne unicamente il controllo previsto dal D. Lgs. 42/2004 e non costituisce presupposto di legittimità del progetto sotto qualsiasi altro aspetto;
- contro il presente provvedimento è proponibile ricorso giurisdizionale avanti il TAR della Lombardia secondo le modalità di cui alla legge n. 1034/71, ovvero è ammesso il ricorso straordinario al Capo dello Stato ai sensi del D.P.R. 1199/71, rispettivamente entro 60 e 120 giorni dalla data di avvenuta notificazione (o altra forma di comunicazione che attesti comunque il ricevimento dell'atto) del presente provvedimento. Si applicano, altresì, le disposizioni contenute nell'art. 146, 12° comma, del D. Lgs. 42/2004 anche come successivamente modificato e integrato.



IL DIRIGENTE

Italo Rizzi



PROVINCIA DI SONDRIO

Settore Pianificazione Territoriale, Energia e Cave
Servizio Acque ed Energia

Autorizzazione paesaggistica per interventi di lieve entità, così come definiti dall'art. 1 del D.P.R. 09.07.2010 n. 139 e relativo allegato I, assoggettati a procedimento semplificato di autorizzazione paesaggistica, ai sensi dell'art. 146 comma 9 del D. Lgs. 42/2004.

Prat. 20110809 – O.D.G. 5

OGGETTO: costruzione della linea elettrica a 23 kV in cavo interrato, in loc. "Tee delle Tagliede", in territorio del Comune di Livigno (SO) - disegno n. 343928.

RICHIEDENTE: Enel Distribuzione S.p.A. – Divisione Infrastrutture e Reti, Zona di Sondrio.

AMBITO TERRITORIALE: Comune di Livigno (SO)

VINCOLI PAESISTICI VIGENTI: art. 142 comma 1 lettera d) e art. 136 del D. Lgs. 42/2004.

Funzioni amministrative di competenza della Provincia ai sensi della L.R. 11 marzo 2005 n. 12 e successive modificazioni: art. 80 comma 3 lettera e bis).

PROPOSTA DI ACCOGLIMENTO DELL'ISTANZA


L'intervento proposto prevede la realizzazione di un nuovo tratto di linea elettrica interrata, in MT a 23 kV, di lunghezza pari a circa 20 m. La nuova linea interrata collegherà in entra-esce la nuova cabina denominata "Seggiovia Botarel" alla linea elettrica MT esistente.

L'intervento comporterà la realizzazione di uno scavo (di profondità circa 1 m e sezione 0,8 m), al fine di permettere la posa dei due cavidotti in PVC, per il successivo alloggiamento dei cavi elettrici. Il tracciato della nuova linea elettrica interrata interesserà terreni adibiti a prato.

Preso atto che:

- l'intervento proposto ricade all'interno della fascia della catena alpina situata a quota superiore a 1.600 metri s.l.m., vincolata ai sensi dell'art. 142 comma 1 lettera d) del D. Lgs. 42/2004;
- l'intervento proposto ricade all'interno di un'area classificata come "bellezze d'insieme", vincolata ai sensi dell'art. 136 del D. Lgs. 42/2004;
- l'area oggetto di intervento è situata all'interno della macrounità "Paesaggio di versante" e più precisamente nella sottounità "Paesaggio delle criticità" così come individuate dal PTCP della Provincia di Sondrio;
- l'intervento proposto ricade in un ambito di elevata naturalità, tutelato ai sensi dell'art. 17 delle NTA del PTR Lombardia;

Verificato che:





- la nuova linea elettrica sarà realizzata completamente interrata (circa 20 m) e pertanto a lavori ultimati risulterà invisibile;
- l'intervento proposto interessa una porzione molto limitata di terreno (scavo di circa 1 m di profondità, sezione 0,8 m e lunghezza 20 m);

Esaminata la documentazione progettuale allegata all'istanza e costituita da:

- relazione paesaggistica semplificata, a firma del Dott. Geol. Nicola Ricciardini, comprensiva di documentazione fotografica;
- disegno n. 343928 datato 28.07.2011;

Ritenuto che l'intervento proposto non si ponga in contrasto con le motivazioni dei vincoli apposti, l'ufficio istruttore propone l'espressione del parere favorevole ai sensi della L.R. 11 marzo 2005 n. 12 e successive modificazioni, per quanto di competenza (art. 80, comma 3 lettera e bis), al rilascio dell'autorizzazione paesaggistica in argomento, subordinatamente al rispetto alla prescrizione di ripristino dello stato dei luoghi mediante inerbimento, nelle aree adibite a prato.

COMMISSIONE PAESAGGISTICA PROVINCIALE – SEDUTA DEL 12 SETTEMBRE 2011 - ODG N. 5

PARERE COMMISSIONE:

FAVOREVOLE CON IL RECEPIMENTO DELLA PRESCRIZIONE DELL'UFFICIO ISTRUTTORE

Il Presidente Ing. M. Scaramellini	Arch. D. Benetti	Arch. G. Bettini	Dott. M. Curcio	Ing. E. Moratti

Sondrio, 12 settembre 2011

VISTO:
 IL RESPONSABILE DEL SERVIZIO
 Ing. Antonio Rodondi



IL TECNICO ISTRUTTORE
 Ing. Angelo Colombi